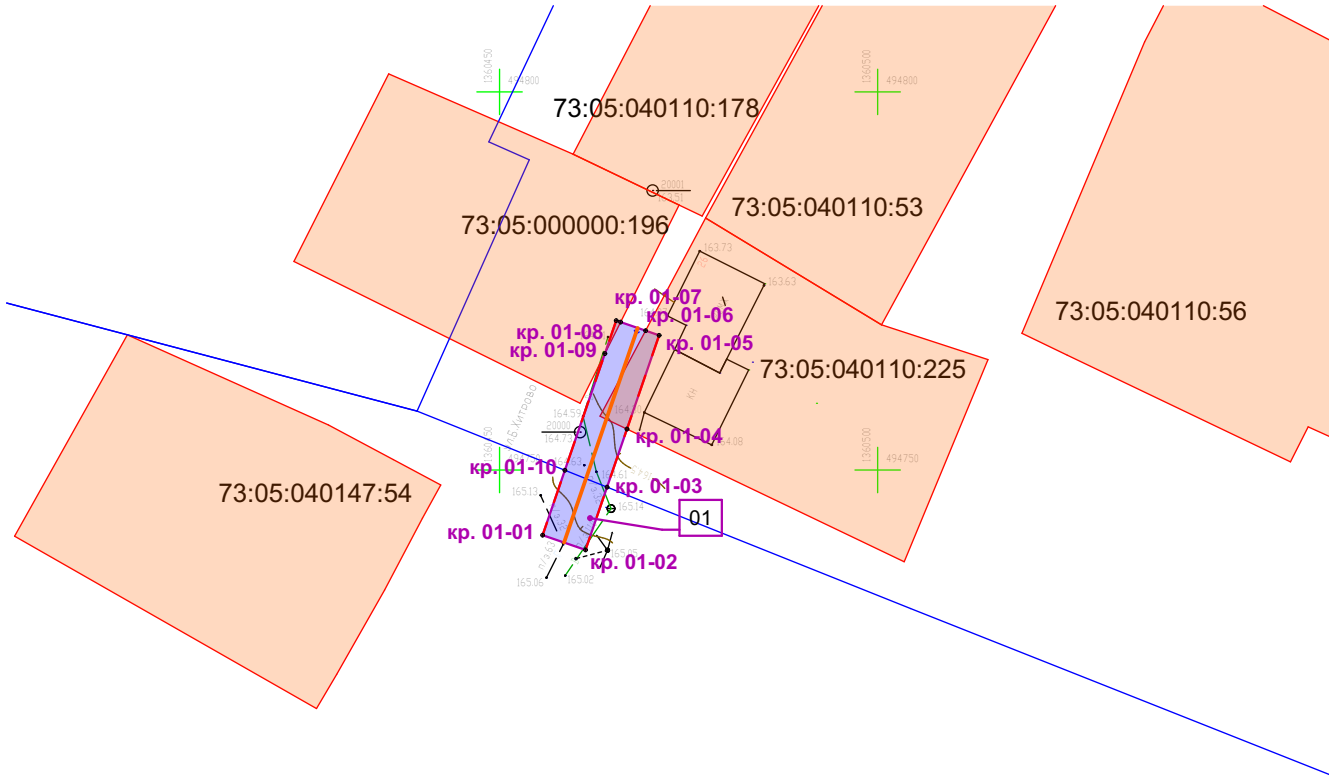


Основная часть проекта планировки территории.
Чертеж планировки территории (1:1000).

.Газопровод-ввод от точки врезки по ул.Б-Хитрово до границы земельного участка жилого дома по адресу:
Ульяновская область, Карсунский район, р.п.Карсун, ул.Б-Хитрово, д. 26

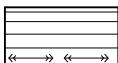
Приложение №1
к постановлению Администрации р.п. Карсун
от " " 2017г.
№



Условные обозначения:



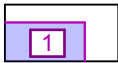
красные линии линейного объекта;



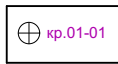
линии, обозначающие дороги, улицы, проезды, линии связи, объекты инженерной и транспортной инфраструктур, проходы к водным объектам общего пользования и их береговым полосам;



территории элементов планировочной структуры (кварталы для застройки)



границы зон планируемого размещения объектов федерального значения, объектов регионального значения, объектов местного значения, номер объекта п/п;



координаты поворотных точек

Согласовано

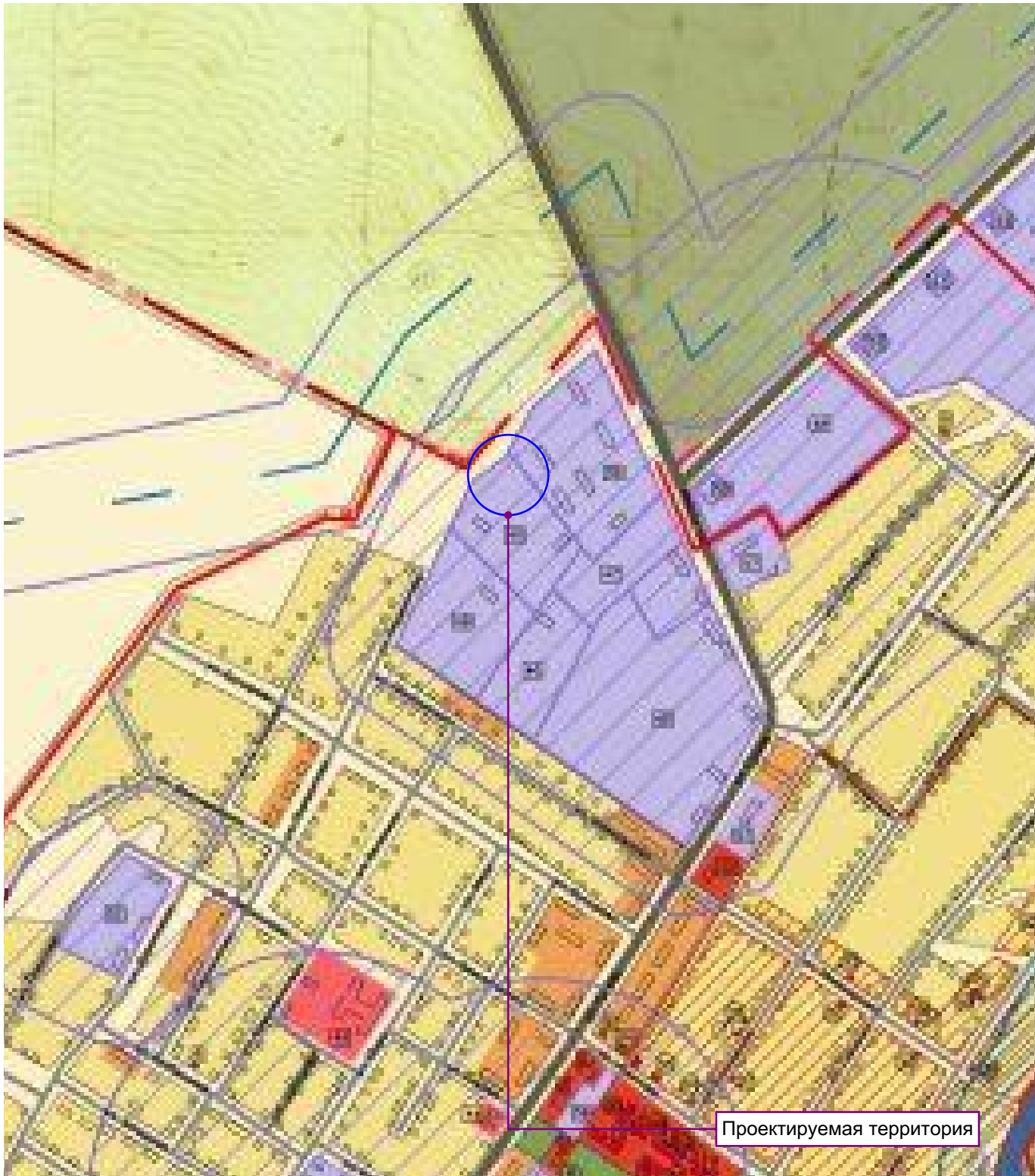
Взам. инв. №

Подп. и дата

Инв. № подл.

Изм.	Колуч.	Лист	Модок.	Подп.	Дата	.Газопровод-ввод от точки врезки по ул.Б-Хитрово до границы земельного участка жилого дома по адресу: Ульяновская область, Карсунский район, р.п.Карсун, ул.Б-Хитрово, д. 26			
ГИП		Карягин				Основная часть проекта планировки.	Стадия	Лист	Листов
ГАП		Зайцев					П		
Разработал		Карягин				Чертеж планировки территории	ЗАО "ИКНЗР"		
Н. контроль		Зайцев							

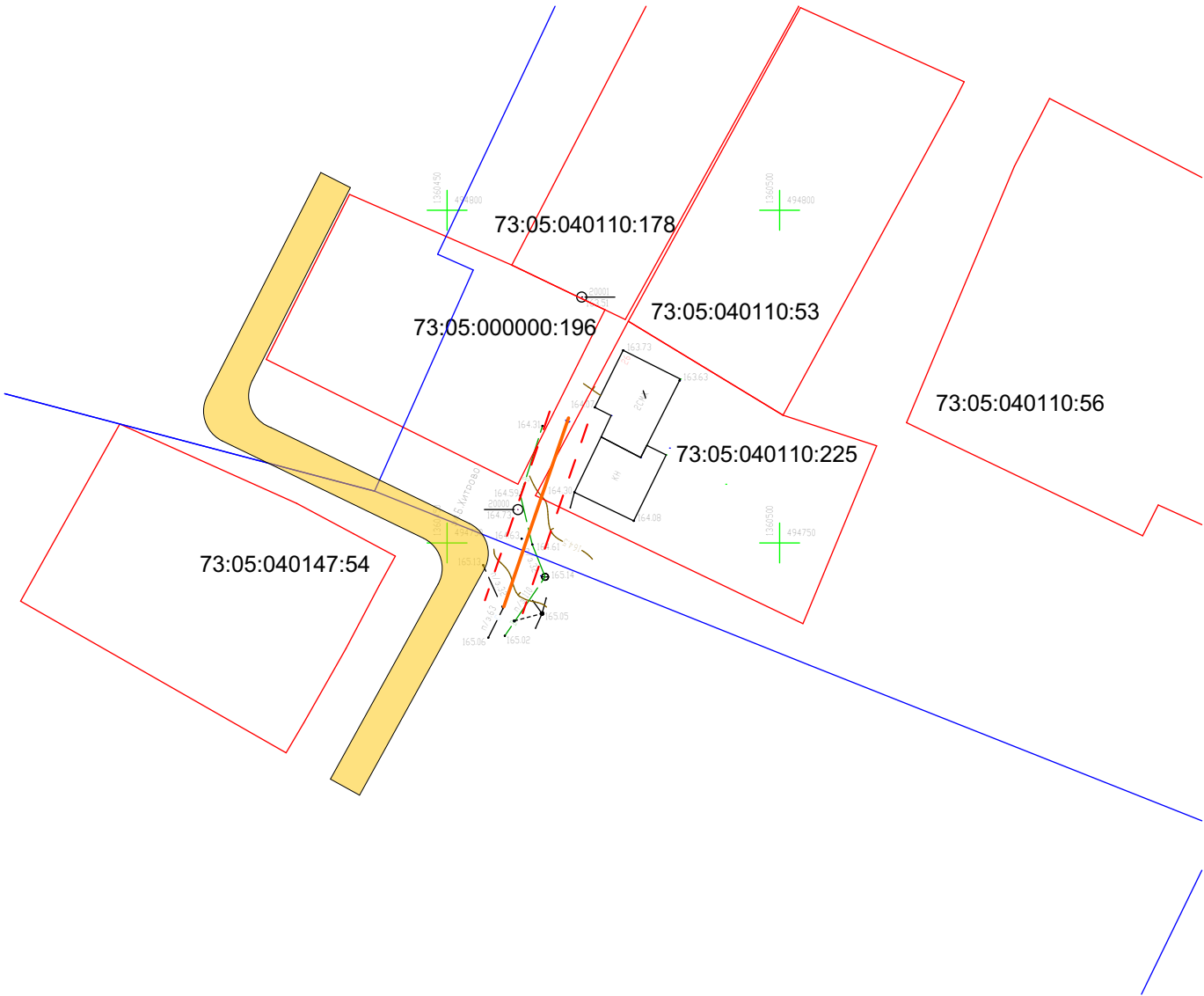
Материалы по обоснованию проекта планировки.
Фрагмент карты планировочной структуры территорий городского округа (1:10000).
.Газопровод-ввод от точки врезки по ул.Б-Хитрово до границы земельного участка жилого дома по адресу:
Ульяновская область, Карсунский район, р.п.Карсун, ул.Б-Хитрово, д. 26



Согласовано					
Инов. № подл.	Подп. и дата	Взам. инв. №			

Изм.	Колуч.	Лист	№ док.	Подп.	Дата	.Газопровод-ввод от точки врезки по ул.Б-Хитрово до границы земельного участка жилого дома по адресу: Ульяновская область, Карсунский район, р.п.Карсун, ул.Б-Хитрово, д. 26			
ГИП		Карягин				Материалы по обоснованию проекта планировки.	Стадия	Лист	Листов
ГАП		Зайцев					П		
Разработал		Карягин				Фрагмент карты планировочной структуры территорий городского округа	ЗАО "ИКНЗР"		
Н. контроль		Зайцев							

Материалы по обоснованию проекта планировки.
Схема организации движения транспорта и пешеходов (1:1000).
.Газопровод-ввод от точки врезки по ул.Б-Хитрово до границы земельного участка жилого дома по адресу:
Ульяновская область, Карсунский район, р.п.Карсун, ул.Б-Хитрово, д. 26




Условные обозначения:



объект планируемого размещения местного значения (газопровод);



улицы и дороги местного значения;



границы существующих земельных участков, зарегистрированных в ГКН, номер земельного участка п/п;

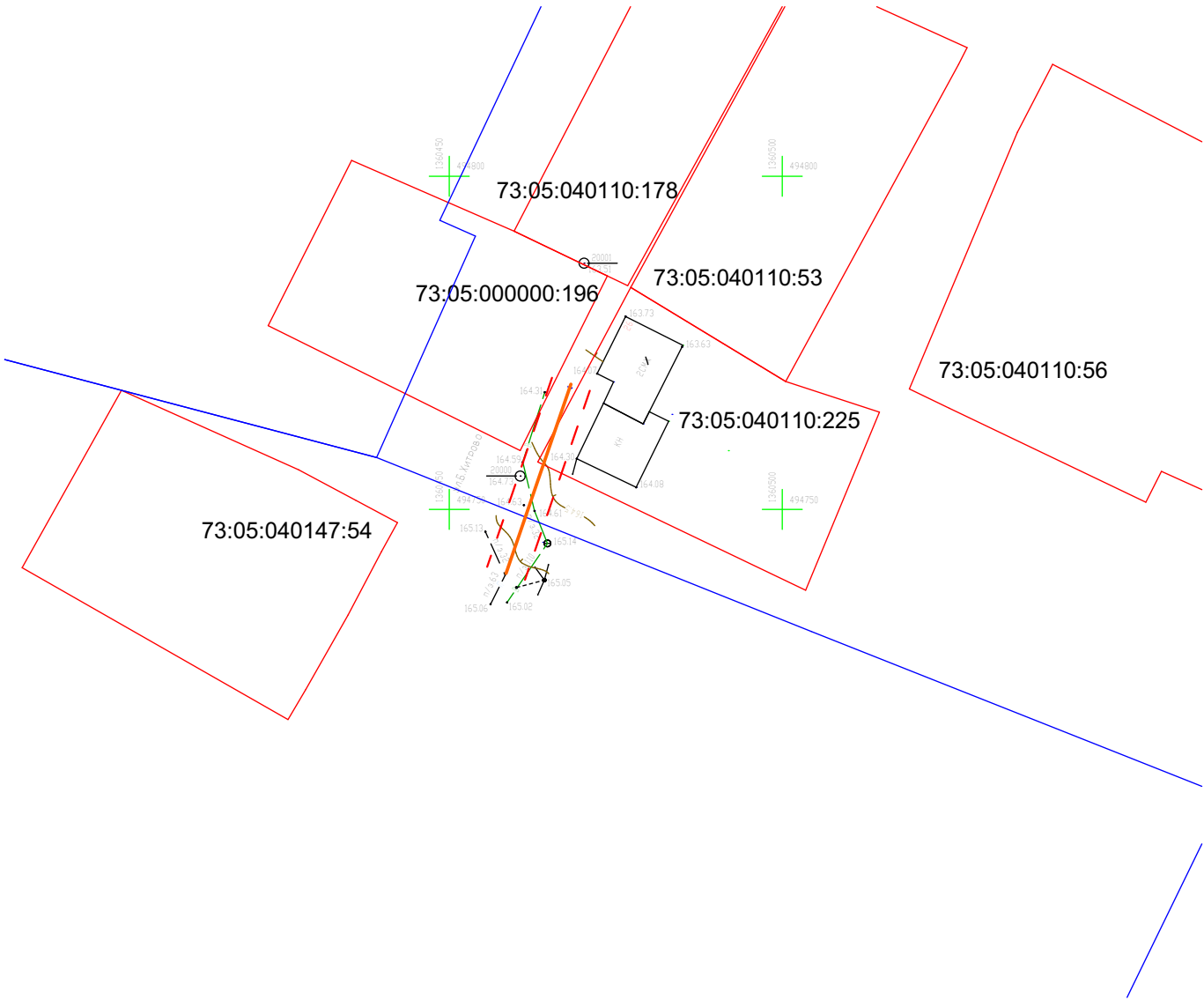


границы кадастровых кварталов, зарегистрированных в ГКН

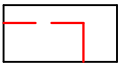
Согласовано						
Изм.	Колуч.	Лист	№ док.	Подп.	Дата	Изм.
Изм.	Колуч.	Лист	№ док.	Подп.	Дата	Изм.
Изм.	Колуч.	Лист	№ док.	Подп.	Дата	Изм.
Изм.	Колуч.	Лист	№ док.	Подп.	Дата	Изм.
Изм.	Колуч.	Лист	№ док.	Подп.	Дата	Изм.
Изм.	Колуч.	Лист	№ док.	Подп.	Дата	Изм.
Изм.	Колуч.	Лист	№ док.	Подп.	Дата	Изм.
Изм.	Колуч.	Лист	№ док.	Подп.	Дата	Изм.
Изм.	Колуч.	Лист	№ док.	Подп.	Дата	Изм.
Изм.	Колуч.	Лист	№ док.	Подп.	Дата	Изм.
Изм.	Колуч.	Лист	№ док.	Подп.	Дата	Изм.
Изм.	Колуч.	Лист	№ док.	Подп.	Дата	Изм.
Изм.	Колуч.	Лист	№ док.	Подп.	Дата	Изм.
Изм.	Колуч.	Лист	№ док.	Подп.	Дата	Изм.
Изм.	Колуч.	Лист	№ док.	Подп.	Дата	Изм.
Изм.	Колуч.	Лист	№ док.	Подп.	Дата	Изм.
Изм.	Колуч.	Лист	№ док.	Подп.	Дата	Изм.
Изм.	Колуч.	Лист	№ док.	Подп.	Дата	Изм.
Изм.	Колуч.	Лист	№ док.	Подп.	Дата	Изм.
Изм.	Колуч.	Лист	№ док.	Подп.	Дата	Изм.
Изм.	Колуч.	Лист	№ док.	Подп.	Дата	Изм.
Изм.	Колуч.	Лист	№ док.	Подп.	Дата	Изм.
Изм.	Колуч.	Лист	№ док.	Подп.	Дата	Изм.
Изм.	Колуч.	Лист	№ док.	Подп.	Дата	Изм.
Изм.	Колуч.	Лист	№ док.	Подп.	Дата	Изм.
Изм.	Колуч.	Лист	№ док.	Подп.	Дата	Изм.
Изм.	Колуч.	Лист	№ док.	Подп.	Дата	Изм.
Изм.	Колуч.	Лист	№ док.	Подп.	Дата	Изм.
Изм.	Колуч.	Лист	№ док.	Подп.	Дата	Изм.
Изм.	Колуч.	Лист	№ док.	Подп.	Дата	Изм.
Изм.	Колуч.	Лист	№ док.	Подп.	Дата	Изм.
Изм.	Колуч.	Лист	№ док.	Подп.	Дата	Изм.
Изм.	Колуч.	Лист	№ док.	Подп.	Дата	Изм.
Изм.	Колуч.	Лист	№ док.	Подп.	Дата	Изм.
Изм.	Колуч.	Лист	№ док.	Подп.	Дата	Изм.
Изм.	Колуч.	Лист	№ док.	Подп.	Дата	Изм.
Изм.	Колуч.	Лист	№ док.	Подп.	Дата	Изм.
Изм.	Колуч.	Лист	№ док.	Подп.	Дата	Изм.
Изм.	Колуч.	Лист	№ док.	Подп.	Дата	Изм.
Изм.	Колуч.	Лист	№ док.	Подп.	Дата	Изм.
Изм.	Колуч.	Лист	№ док.	Подп.	Дата	Изм.
Изм.	Колуч.	Лист	№ док.	Подп.	Дата	Изм.
Изм.	Колуч.	Лист	№ док.	Подп.	Дата	Изм.
Изм.	Колуч.	Лист	№ док.	Подп.	Дата	Изм.
Изм.	Колуч.	Лист	№ док.	Подп.	Дата	Изм.
Изм.	Колуч.	Лист	№ док.	Подп.	Дата	Изм.
Изм.	Колуч.	Лист	№ док.	Подп.	Дата	Изм.
Изм.	Колуч.	Лист	№ док.	Подп.	Дата	Изм.
Изм.	Колуч.	Лист	№ док.	Подп.	Дата	Изм.
Изм.	Колуч.	Лист	№ док.	Подп.	Дата	Изм.
Изм.	Колуч.	Лист	№ док.	Подп.	Дата	Изм.
Изм.	Колуч.	Лист	№ док.	Подп.	Дата	Изм.
Изм.	Колуч.	Лист	№ док.	Подп.	Дата	Изм.
Изм.	Колуч.	Лист	№ док.	Подп.	Дата	Изм.
Изм.	Колуч.	Лист	№ док.	Подп.	Дата	Изм.
Изм.	Колуч.	Лист	№ док.	Подп.	Дата	И

Материалы по обоснованию проекта планировки.
Схема границ территорий объектов культурного наследия (1:1000).

.Газопровод-ввод от точки врезки по ул.Б-Хитрово до границы земельного участка жилого дома по адресу:
Ульяновская область, Карсунский район, р.п.Карсун, ул.Б-Хитрово, д. 26



Условные обозначения:



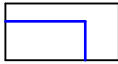
красные линии линейного объекта;



объект планируемого размещения местного значения (газопровод);







границы существующих земельных участков, зарегистрированных в ГКН, номер земельного участка п/п;

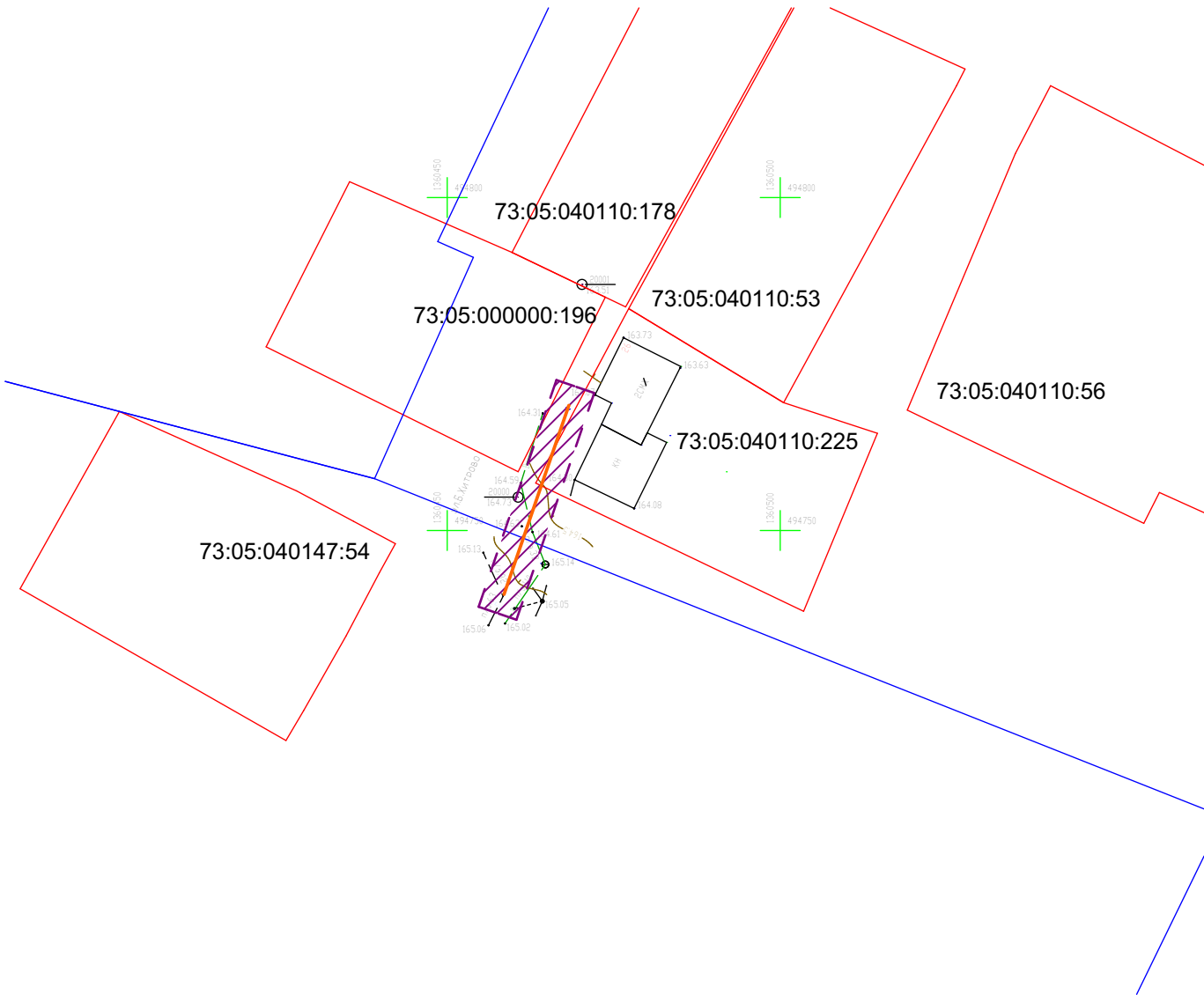


границы кадастровых кварталов, зарегистрированных в ГКН

Примечание: на проектируемой территории границы объектов культурного наследия не установлены.

Изм.	Кол.уч.	Лист	№док.	Подп.	Дата								
						.Газопровод-ввод от точки врезки по ул.Б-Хитрово до границы земельного участка жилого дома по адресу: Ульяновская область, Карсунский район, р.п.Карсун, ул.Б-Хитрово, д. 26							
						ГИП		Карягин		Материалы по обоснованию проекта планировки.	Стадия	Лист	Листов
						ГАП		Зайцев			П		
						Разработал		Карягин		Схема границ территорий объектов культурного наследия	ЗАО "ИКНЗР"		
						Н. контроль		Зайцев					

Материалы по обоснованию проекта планировки.
Схема границ зон с особыми условиями использования территории (1:1000).
.Газопровод-ввод от точки врезки по ул.Б-Хитрово до границы земельного участка жилого дома по адресу:
Ульяновская область, Карсунский район, р.п.Карсун, ул.Б-Хитрово, д. 26



Условные обозначения:



объект планируемого размещения местного значения (газопровод);







границы зон с особыми условиями использования территории,
(охранные зоны распределительных газопроводов);



границы существующих земельных участков, зарегистрированных в ГКН,
номер земельного участка п/п;



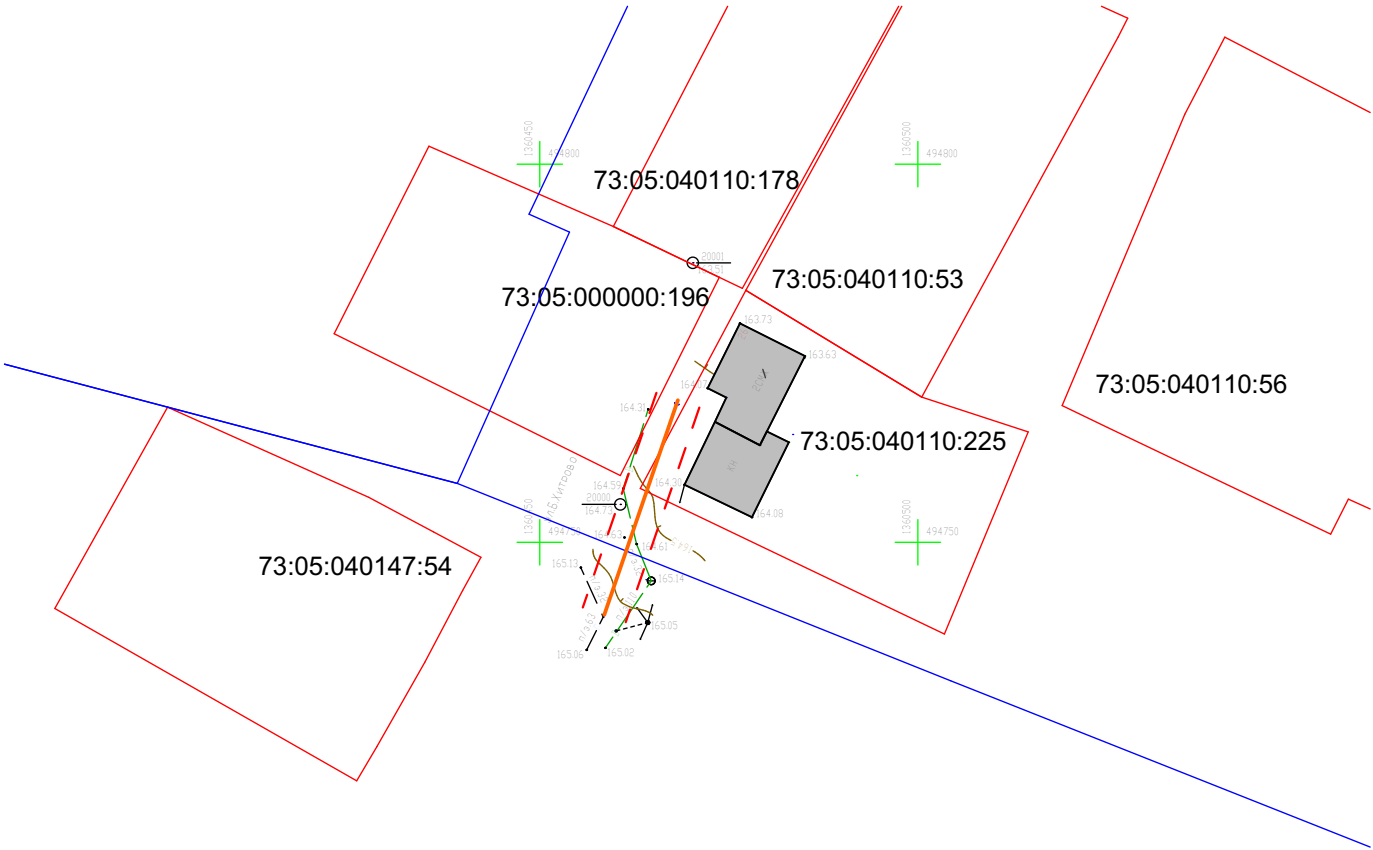
границы кадастровых кварталов, зарегистрированных в ГКН

Изм.	Колуч.	Лист	№ док.	Подп.	Дата					
						.Газопровод-ввод от точки врезки по ул.Б-Хитрово до границы земельного участка жилого дома по адресу: Ульяновская область, Карсунский район, р.п.Карсун, ул.Б-Хитрово, д. 26				
ГИП		Карягин				Материалы по обоснованию проекта планировки.		Стадия	Лист	Листов
ГАП		Зайцев						П		
Разработал		Карягин						ЗАО "ИКНЗР"		
Н. контроль		Зайцев								
						Схема границ зон с особыми условиями использования территории				

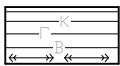
Согласовано

Материалы по обоснованию проекта планировки.
Схема, отображающая существующие объекты капитального строительства (1:1000).

.Газопровод-ввод от точки врезки по ул.Б-Хитрово до границы земельного участка жилого дома по адресу:
Ульяновская область, Карсунский район, р.п.Карсун, ул.Б-Хитрово, д. 26



Условные обозначения:



линии, обозначающие дороги, улицы, проезды, линии связи, объекты инженерной и транспортной инфраструктур, проходы к водным объектам общего пользования и их береговым полосам;



существующие объекты капитального строительства;



красные линии линейного объекта;



объект планируемого размещения местного значения (газопровод);



границы существующих земельных участков, зарегистрированных в ГКН, номер земельного участка п/п;



границы кадастровых кварталов, зарегистрированных в ГКН

Согласовано

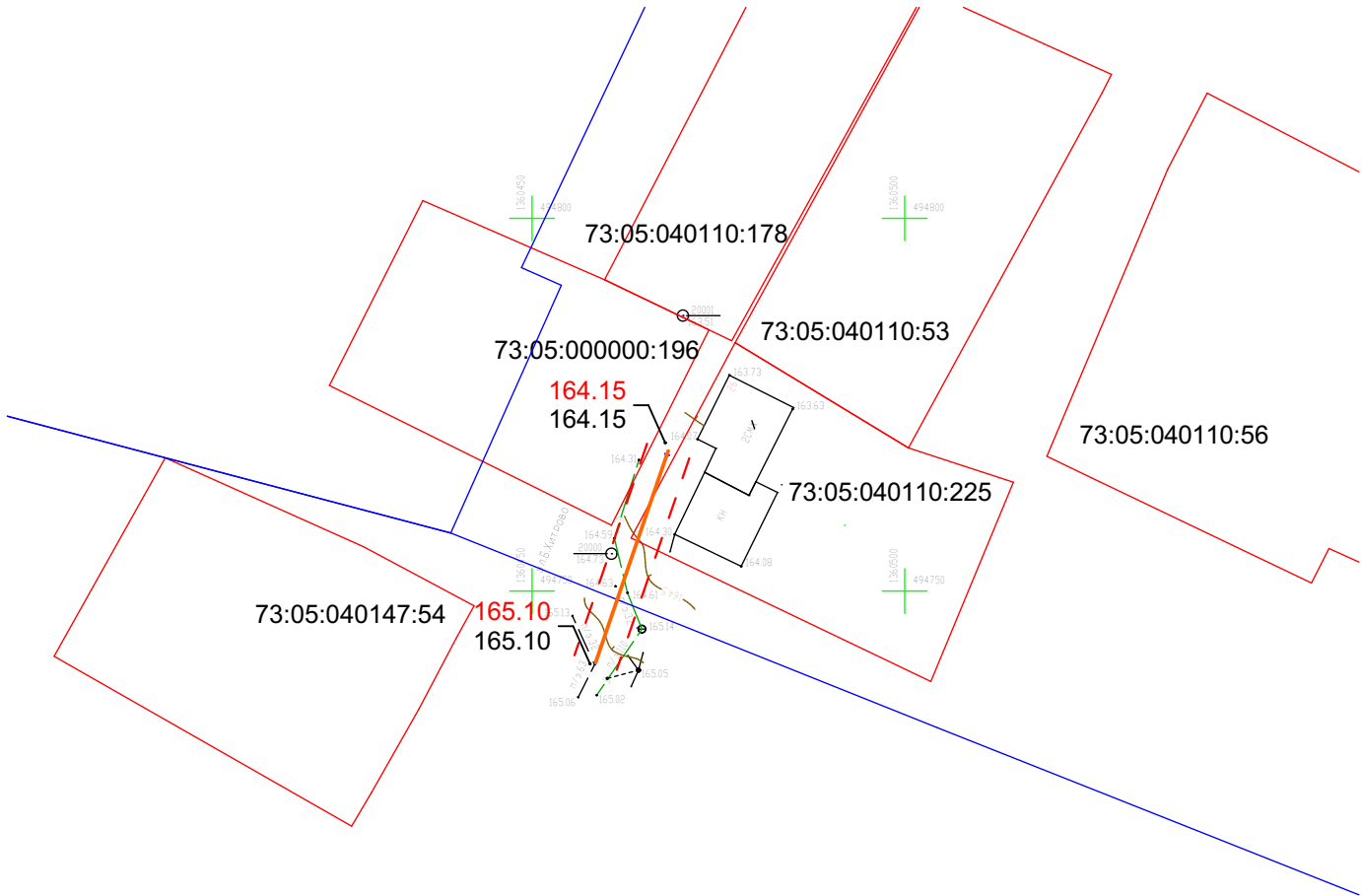
Взам. инв. №

Подп. и дата

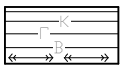
Инв. № подл.

						.Газопровод-ввод от точки врезки по ул.Б-Хитрово до границы земельного участка жилого дома по адресу: Ульяновская область, Карсунский район, р.п.Карсун, ул.Б-Хитрово, д. 26				
Изм.	Колуч.	Лист	Модок.	Подп.	Дата	Материалы по обоснованию проекта планировки.		Стадия	Лист	Листов
ГИП		Карягин						П		
ГАП		Зайцев				Схема, отображающая местоположение существующих объектов капитального строительства		ЗАО "ИКНЗР"		
Разработал		Карягин								
Н. контроль		Зайцев								

Материалы по обоснованию проекта планировки.
Схема вертикальной планировки, инженерной подготовки и инженерной защиты территории (1:1000).
.Газопровод-ввод от точки врезки по ул.Б-Хитрово до границы земельного участка жилого дома по адресу:
Ульяновская область, Карсунский район, р.п.Карсун, ул.Б-Хитрово, д. 26




Условные обозначения:



линии, обозначающие дороги, улицы, проезды, линии связи, объекты инженерной и транспортной инфраструктур, проходы к водным объектам общего пользования и их береговым полосам;



объект планируемого размещения местного значения (газопровод);



границы существующих земельных участков, зарегистрированных в ГКН, номер земельного участка п/п;



границы кадастровых кварталов, зарегистрированных в ГКН

Вертикальная планировка

112,00 планируемые высотные отметки;
112,00 существующие высотные отметки;

Согласовано

Взам. инв. №

Подл. и дата

Инв. № подл.

							.Газопровод-ввод от точки врезки по ул.Б-Хитрово до границы земельного участка жилого дома по адресу: Ульяновская область, Карсунский район, р.п.Карсун, ул.Б-Хитрово, д. 26		
Изм.	Колуч.	Лист	Модок.	Подп.	Дата		Материалы по обоснованию проекта планировки.	Стадия	Лист
ГИП		Карягин						П	
ГАП		Зайцев							
Разработал		Карягин					Схема вертикальной планировки, инженерной подготовки и инженерной защиты территории	ЗАО "ИКНЗР"	
Н. контроль		Зайцев							

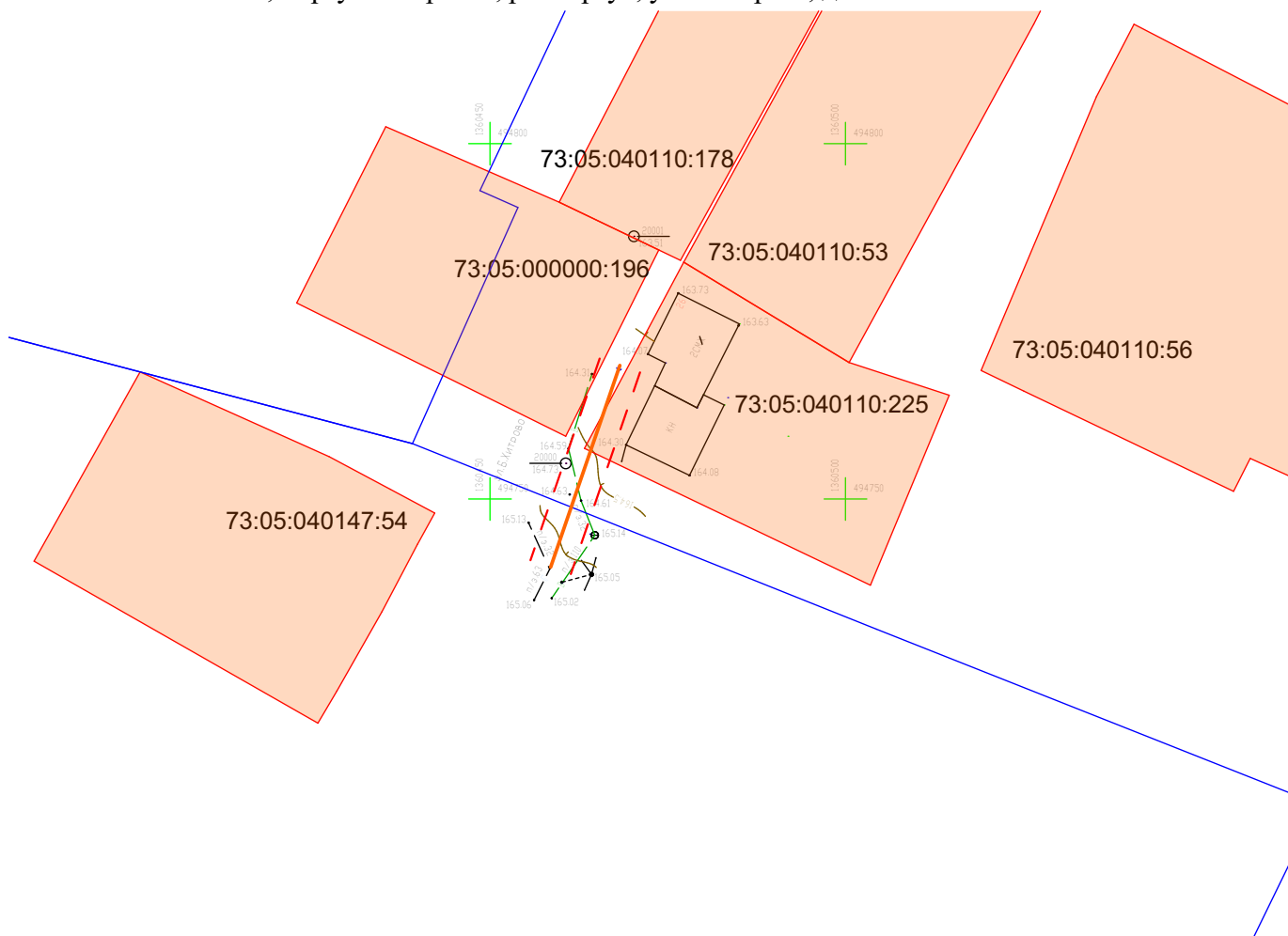
Основная часть проекта межевания.

Чертеж межевания территории.

Границы планируемых и существующих элементов планировочной структуры (1:1000).

.Газопровод-ввод от точки врезки по ул.Б-Хитрово до границы земельного участка жилого дома по адресу:
Ульяновская область, Карсунский район, р.п.Карсун, ул.Б-Хитрово, д. 26

Приложение №5
к постановлению Администрации р.п. Карсун
от " " 2017г.
№




Условные обозначения:



красные линии линейного объекта;



линии, обозначающие дороги, улицы, проезды, линии связи, объекты инженерной и транспортной инфраструктур, проходы к водным объектам общего пользования и их береговым полосам; территории элементов планировочной структуры (кварталы для застройки)



объект планируемого размещения местного значения (газопровод);



границы существующих земельных участков, зарегистрированных в ГКН, номер земельного участка п/п;



границы кадастровых кварталов, зарегистрированных в ГКН

Согласовано

Взам. инв. №

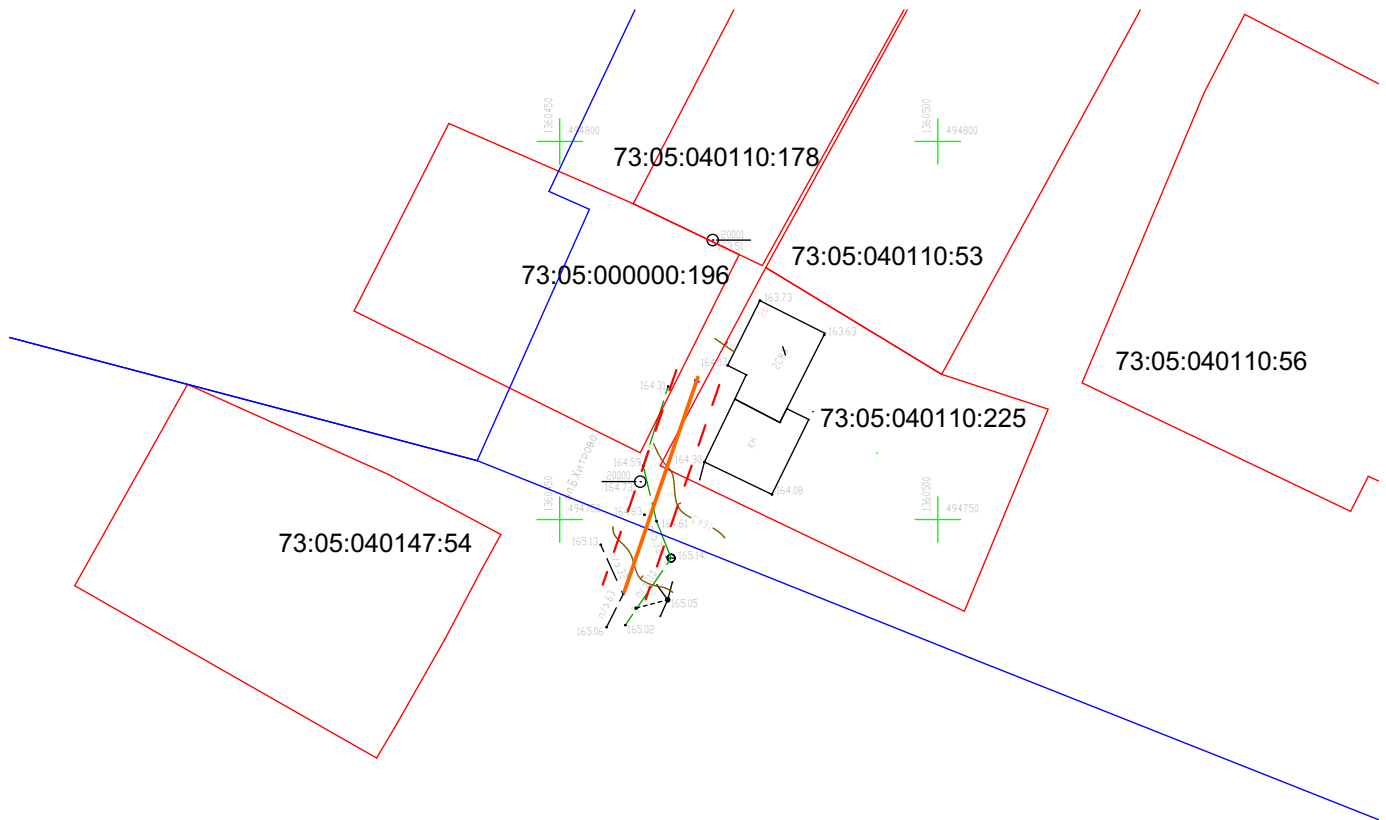
Подл. и дата

Инв. № подл.





Изм.	Колуч.	Лист	Модок.	Подл.	Дата	.Газопровод-ввод от точки врезки по ул.Б-Хитрово до границы земельного участка жилого дома по адресу: Ульяновская область, Карсунский район, р.п.Карсун, ул.Б-Хитрово, д. 26
ГИП		Карягин				Основная часть проекта межевания. Чертеж межевания территории.
ГАП		Зайцев				
Разработал		Карягин				Границы планируемых и существующих элементов планировочной структуры
Н. контроль		Зайцев				
						Стадия
						Лист
						Листов
						П
						ЗАО "ИКНЗР"

Газопровод-ввод от точки врезки по ул.Б-Хитрово до границы земельного участка жилого дома по адресу:
Ульяновская область, Карсунский район, р.п.Карсун, ул.Б-Хитрово, д. 26

Приложение №6
к постановлению Администрации р.п. Карсун
от "___" _____ 2017г.
№ _____

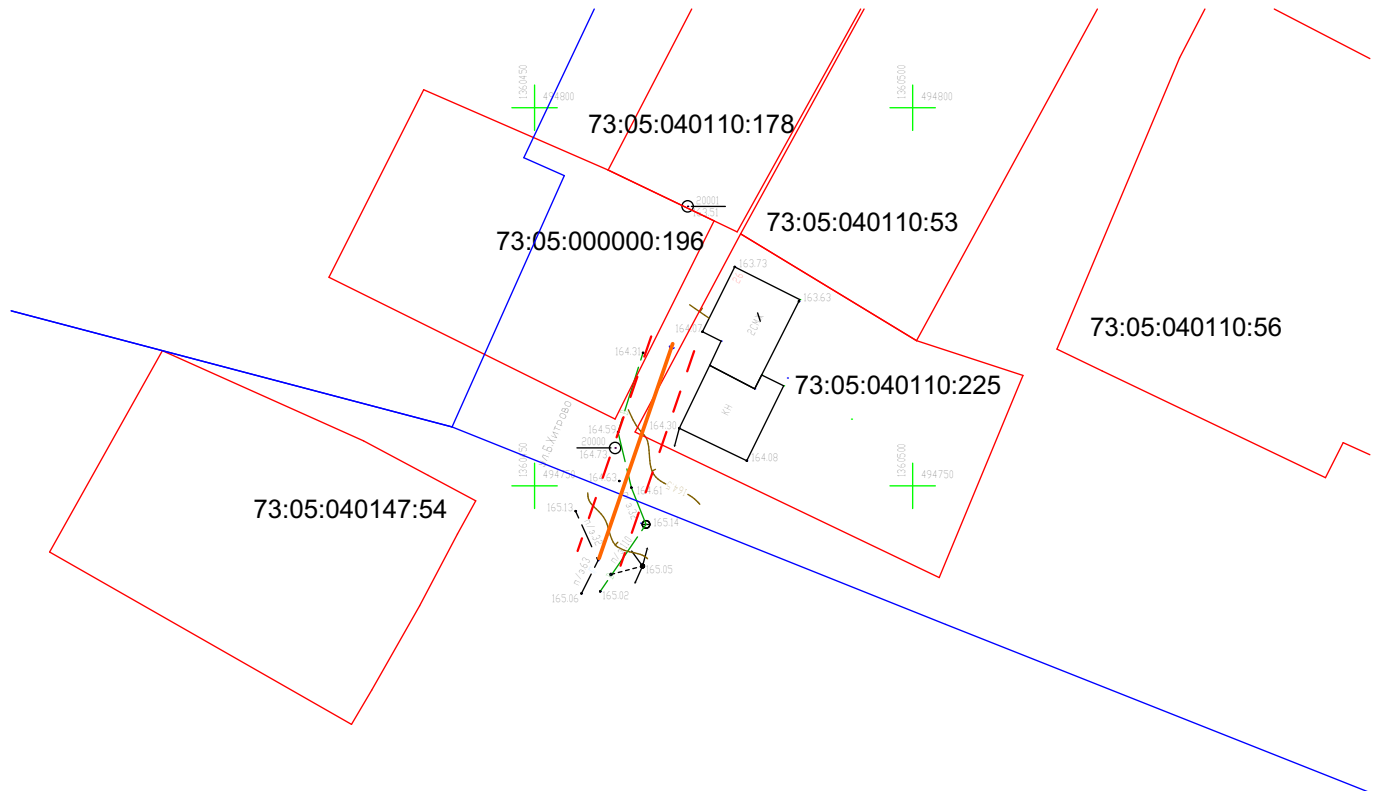


Примечание: проектом планировки красные линии не установлены.





Инв. № подл.	Подп. и дата										
								.Газопровод-ввод от точки врезки по ул.Б-Хитрово до границы земельного участка жилого дома по адресу: Ульяновская область, Карсунский район, р.п.Карсун, ул.Б-Хитрово, д. 26			
		Изм.	Кол.уч.	Лист	№ док.	Подп.	Дата				
		ГИП		Карягин			Основная часть проекта межевания. Чертеж межевания территории.		Стадия	Лист	Листов
		ГАП		Зайцев					П		
		Разработал		Карягин			Красные линии, утвержденные в составе проекта планировки территории		ЗАО "ИКНЗР"		
Н. контроль		Зайцев									

Газопровод-ввод от точки врезки по ул.Б-Хитрово до границы земельного участка жилого дома по адресу:
Ульяновская область, Карсунский район, р.п.Карсун, ул.Б-Хитрово, д. 26

Приложение №7
к постановлению Администрации р.п. Карсун
от "___" _____ 2017г.
№ _____



Примечание: проектом планировки линии отступа от красных линий не установлены.

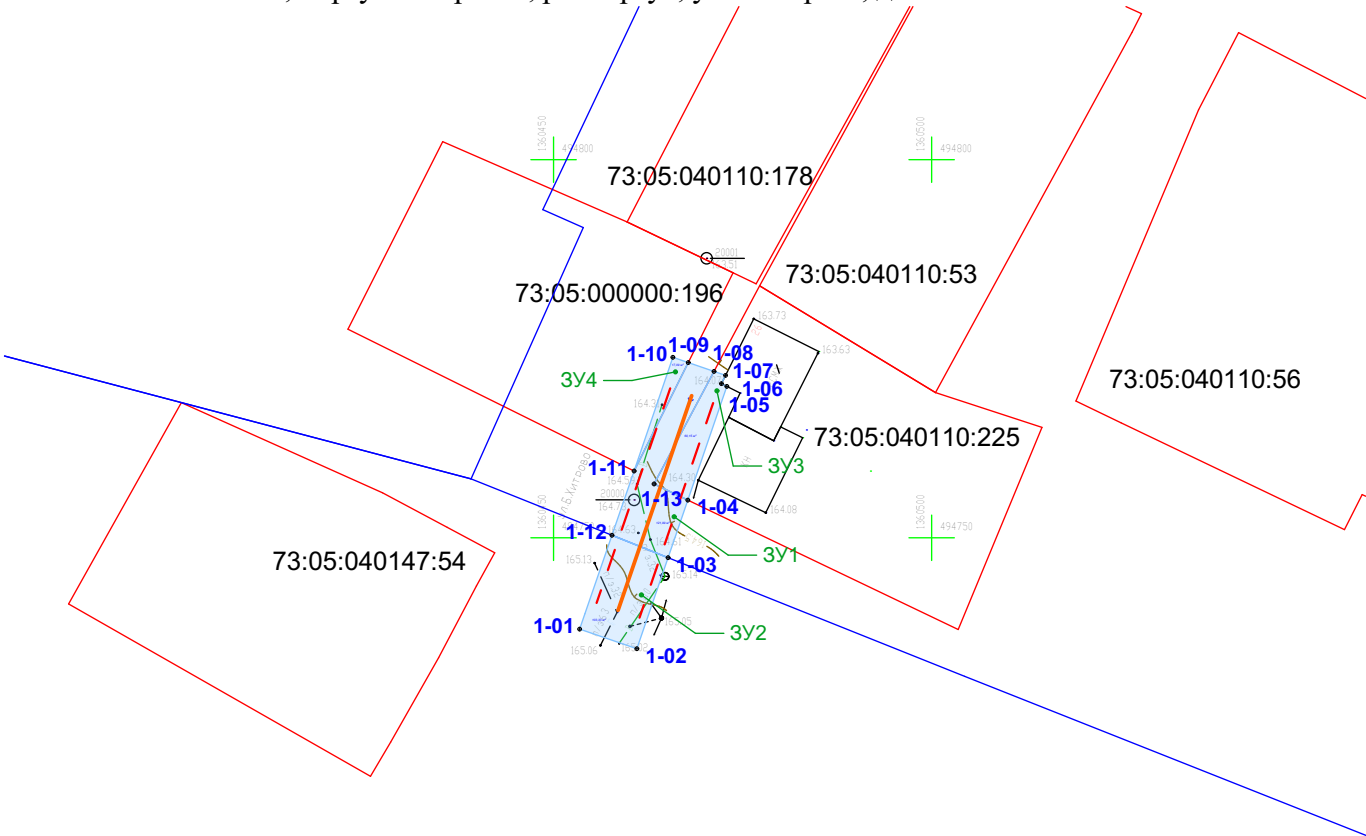
						.Газопровод-ввод от точки врезки по ул.Б-Хитрово до границы земельного участка жилого дома по адресу: Ульяновская область, Карсунский район, р.п.Карсун, ул.Б-Хитрово, д. 26			
Изм.	Колуч.	Лист	№доку.	Подп.	Дата	Основная часть проекта межевания. Чертеж межевания территории.	Стадия	Лист	Листов
ГИП		Карягин					П		
ГАП		Зайцев				Линии отступа от красных линий в целях определения мест допустимого размещения зданий, строений, сооружений	ЗАО "ИКНЗР"		
Разработал		Карягин							
Н. контроль		Зайцев							

Основная часть проекта межевания.
Чертеж межевания территории.

Границы образуемых и изменяемых земельных участков (1:1000).

.Газопровод-ввод от точки врезки по ул.Б-Хитрово до границы земельного участка жилого дома по адресу:
Ульяновская область, Карсунский район, р.п.Карсун, ул.Б-Хитрово, д. 26

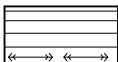
Приложение №8
к постановлению Администрации р.п. Карсун
от " " 2017г.
№



Условные обозначения:



красные линии линейного объекта;




линии, обозначающие дороги, улицы, проезды, линии связи, объекты инженерной и транспортной инфраструктур, проходы к водным объектам общего пользования и их береговым полосам;



координаты поворотных точек



объект планируемого размещения местного значения (газопровод);



полоса отвода (временная на период строительства);

Согласовано

Взам. инв. №


Подп. и дата

Инв. № подл.

							.Газопровод-ввод от точки врезки по ул.Б-Хитрово до границы земельного участка жилого дома по адресу: Ульяновская область, Карсунский район, р.п.Карсун, ул.Б-Хитрово, д. 26		
Изм.	Колуч.	Лист	Модок.	Подп.	Дата				
ГИП		Карягин				Основная часть проекта межевания. Чертеж межевания территории.	Стадия	Лист	Листов
ГАП		Зайцев					П		
Разработал		Карягин				Границы образуемых и изменяемых земельных участков	ЗАО "ИКНЗР"		
Н. контроль		Зайцев							

Газопровод-ввод от точки врезки по ул.Б-Хитрово до границы земельного участка жилого дома по адресу:
Ульяновская область, Карсунский район, р.п.Карсун, ул.Б-Хитрово, д. 26





Приложение №9
к постановлению Администрации р.п. Карсун
от "___" _____ 2017г.
№ _____



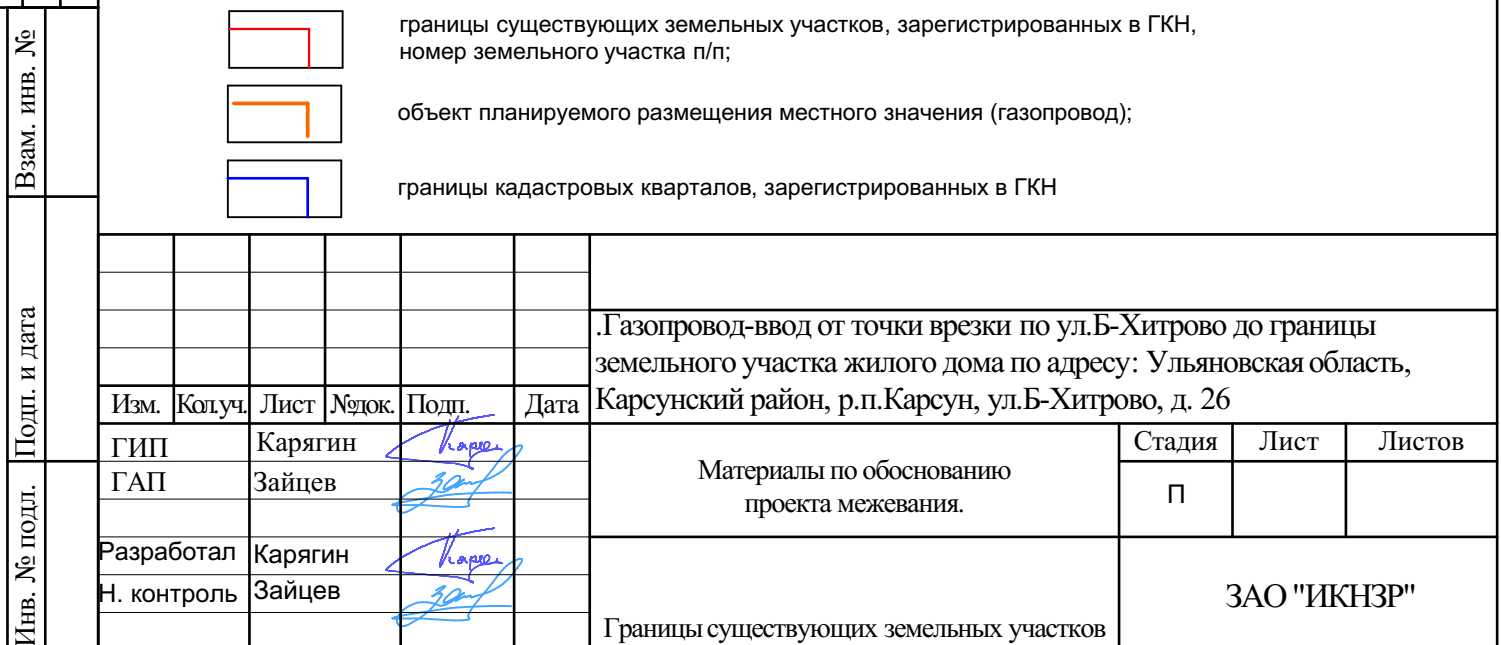
Взам. инв. №

ДП. и дата

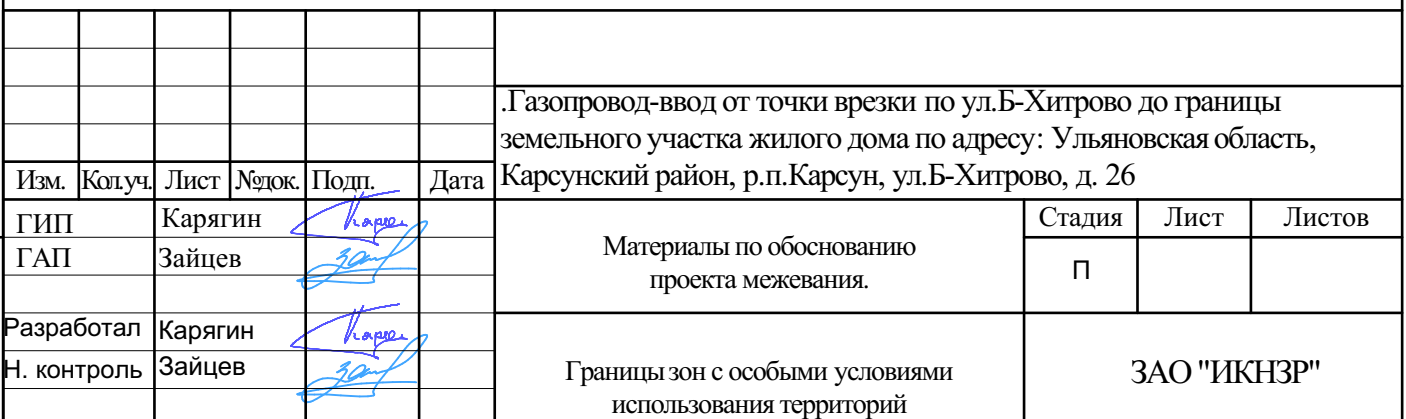
Инв. № подл.

						.Газопровод-ввод от точки врезки по ул.Б-Хитрово до границы земельного участка жилого дома по адресу: Ульяновская область, Карсунский район, р.п.Карсун, ул.Б-Хитрово, д. 26			
Изм.	Колуч.	Лист	№доку.	Подп.	Дата	Основная часть проекта межевания. Чертеж межевания территории.	Стадия	Лист	Листов
ГИП		Карягин					П		
ГАП		Зайцев				Границы зон действия публичных сервитутов	ЗАО "ИКНЗР"		
Разработал		Карягин							
Н. контроль		Зайцев							

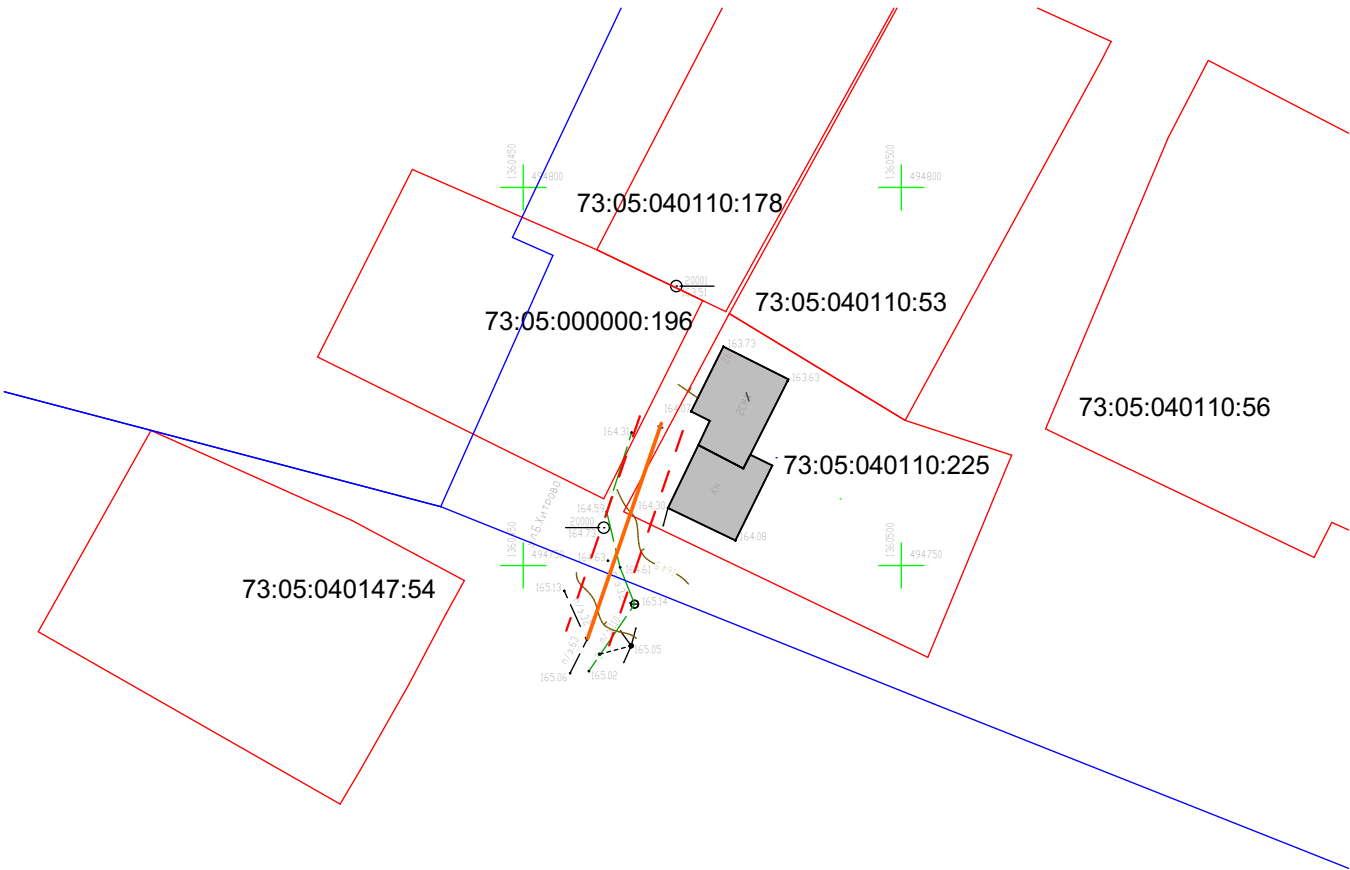
Газопровод-ввод от точки врезки по ул.Б-Хитрово до границы земельного участка жилого дома по адресу:
Ульяновская область, Карсунский район, р.п.Карсун, ул.Б-Хитрово, д. 26



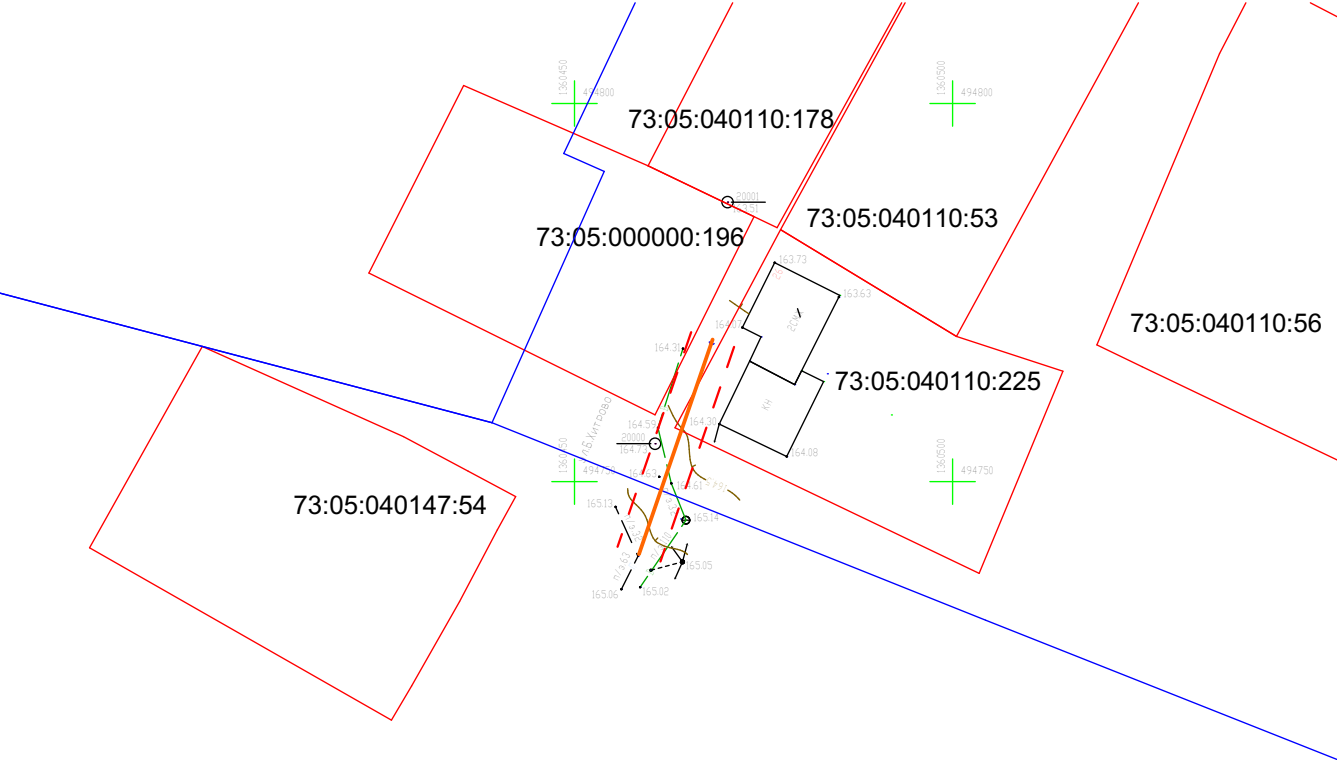
Газопровод-ввод от точки врезки по ул.Б-Хитрово до границы земельного участка жилого дома по адресу:
Ульяновская область, Карсунский район, р.п.Карсун, ул.Б-Хитрово, д. 26



Материалы по обоснованию проекта межевания.
Чертеж межевания территории.
Местоположение существующих объектов капитального строительства (1:1000).
.Газопровод-ввод от точки врезки по ул.Б-Хитрово до границы земельного участка жилого дома по адресу:
Ульяновская область, Карсунский район, р.п.Карсун, ул.Б-Хитрово, д. 26



Материалы по обоснованию проекта межевания.
Чертеж межевания территории.
Границы особо охраняемых природных территорий (1:1000).
.Газопровод-ввод от точки врезки по ул.Б-Хитрово до границы земельного участка жилого дома по адресу:
Ульяновская область, Карсунский район, р.п.Карсун, ул.Б-Хитрово, д. 26



Газопровод-ввод от точки врезки по ул.Б-Хитрово до границы земельного участка жилого дома по адресу:
Ульяновская область, Карсунский район, р.п.Карсун, ул.Б-Хитрово, д. 26

